

Vlastní text zveřejňovaného návrhu opatření obecné povahy s odůvodněním:

**NÁVRH OPATŘENÍ OBECNÉ POVAHY  
O STANOVENÍ ZÁPLAVOVÉHO ÚZEMÍ BRADAVY  
Ř. KM 0,000 – 9,736**

Krajský úřad Plzeňského kraje, odbor životního prostředí, jako příslušný vodoprávní úřad podle § 104 odst. 2 písm. d) a § 107 odst. 1 písm. o) vodního zákona

**stanovuje**

podle § 66 odst. 1 a 2 vodního zákona a § 4 odst. 3 vyhlášky č. 236/2002 Sb., o způsobu a rozsahu zpracování návrhu a stanovení záplavových území (dále jen „vyhláška“), záplavové území významného vodního toku

**Bradavy v úseku od ústí do Úslavy po rybník Hvíždalka (ř. km 0,000 – 9,736)**

č.h.p. 1-10-05-0500-0-00

a v uvedeném úseku vymezuje aktivní zónu záplavového území (dále jen „AZZÚ“).

Rozsah stanoveného záplavového území a aktivní zóny je zakreslen v mapové příloze opatření obecné povahy. Nedílnou součástí opatření obecné povahy jsou mapové podklady záplavových čar Q<sub>5</sub>-Q<sub>20</sub>-Q<sub>100</sub> a AZZÚ-Q<sub>100</sub>.

**Odůvodnění**

Správce významného vodního toku Bradavy, Povodí Vltavy, s.p. – závod Berounka, Denisovo nábř. 14, 304 20 Plzeň, předložil dne 25.04.2017 Krajskému úřadu Plzeňského kraje, odboru životního prostředí, návrh na stanovení - aktualizaci záplavového území vodního toku Bradavy v úseku od ústí do Úslavy po rybník Hvíždalka. Podkladem návrhu s náležitostmi podle § 6 odst. 5 písm. a) až f) vyhlášky byla dokumentace „Návrh na stanovení záplavového území Bradavy, ř. km 0,000 – 9,736“, kterou zpracovalo České vysoké učení technické v Praze, fakulta stavební, v březnu 2017.

Krajský úřad Plzeňského kraje, odbor životního prostředí, zaslal dotčeným orgánům dne 03.05.2017 pod č.j. ŽP/7324/17 pozvánku k projednání výše uvedeného návrhu s termínem konání dne 18.05.2017. V rámci ústního projednání dne 18.05.2017 byl předložený návrh zpracovatelem prezentován, k dotazu Magistrátu města Plzně, odboru životního prostředí týkajícího se napojení a návaznosti záplavových území Úslavy a Bradavy zpracovatel uvedl, že bude předána dokumentace Bradavy včetně oblasti soutoku s Úslavou a bude přesně navazovat na úseky Úslavy nad a pod soutokem. Žádné další připomínky nebyly v rámci ústního projednání vzneseny.

Na základě výše uvedených skutečností stanovil Krajský úřad Plzeňského kraje, odbor životního prostředí záplavové území významného vodního toku Bradavy dle předloženého návrhu.

Záplavové území je administrativně určené území, které může být při výskytu přirozené povodně zaplaveno vodou. Jeho rozsah je podle § 66 odst. 1 vodního zákona povinen

stanovit na návrh správce vodního toku vodoprávní úřad. Návrh záplavového území se podle vyhlášky zpracovává pro průtoky, které se vyskytují při přirozené povodni s periodicitou 5, 20 a 100 let, návrh záplavových čar se v souladu s vyhláškou zpracovává nad mapovým podkladem v měřítku 1:10 000. Na návrh správce vodního toku vymezuje vodoprávní úřad aktivní zónu záplavového území podle nebezpečnosti povodňových průtoků.

V aktivní zóně se podle § 67 vodního zákona nesmí umisťovat, povolovat ani provádět stavby s výjimkou vodních děl, jimiž se upravuje vodní tok, převádějí povodňové průtoky, provádějí opatření na ochranu před povodněmi, nebo která jinak souvisejí s vodním tokem nebo jimiž se zlepšují odtokové poměry, staveb pro jímání vod, odvádění odpadních vod a odvádění srážkových vod a dále nezbytných staveb dopravní a technické infrastruktury; to neplatí pro údržbu staveb a stavební úpravy, pokud nedojde ke zhoršení odtokových poměrů.

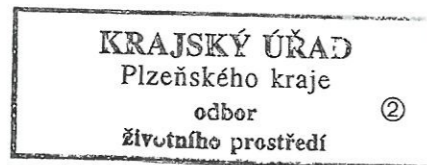
V aktivní zóně je dále zakázáno těžit nerosty a zeminu způsobem zhoršujícím odtok povrchových vod a provádět terénní úpravy zhoršující odtok povrchových vod, skladovat odplavitelný materiál, látky a předměty, zřizovat oplocení, živé ploty a jiné podobné překážky, zřizovat tábory, kempy a jiná dočasná ubytovací zařízení.

Rozsah stanovených záplavových území pro periodicitu povodně 5, 20 a 100 let a aktivní zóny bude po nabytí účinnosti zveřejněn na mapové službě Plzeňského kraje a na Vodohospodářském informačním portálu:

[http://mapy.kr-plzensky.cz/arcims/povodnovy\\_plan/viewer.htm](http://mapy.kr-plzensky.cz/arcims/povodnovy_plan/viewer.htm)

<http://voda.gov.cz/portal/cz/>

Ověřená dokumentace stanoveného záplavového území je uložena u Povodí Vltavy, s.p. – závod Berounka a u Krajského úřadu Plzeňského kraje, odboru životního prostředí, kde do ní lze v souladu s § 7 odst. 6 vyhlášky č. 236/2002 Sb. nahlížet. Dokumentace stanoveného záplavového území je k dispozici rovněž u místně příslušných vodoprávních úřadů a stavebních úřadů.

Ing. Jakub Rataj  
pověřen zastupováním vedoucího oddělení vodního hospodářství

Datum nabytí účinnosti: .....

**Přílohy:**

Mapové podklady záplavových čar – 3x mapy Q5-Q20-Q100 a 3x mapy Q100 a AZZÚ

- v elektronické podobě k dispozici na:

<http://mapy.kr-plzensky.cz/download/Bradava.zip>

Obdrží za účelem vyvěšení na úřední desce:

- Obec Nezvěstice, Nezvěstice 277, 332 04 Nezvěstice
- Obec Žákava, Žákava 76, 332 04 Žákava
- Město Spálené Poříčí, Náměstí Svobody 132, 335 61 Spálené Poříčí

## Na vědomí:

- Městský úřad Starý Plzenec, odbor výstavby, Smetanova 932, Starý Plzenec
- Městský úřad Spálené Poříčí, odbor výstavby, Náměstí Svobody 132, 335 61 Spálené Poříčí
- Magistrát města Plzně, odbor životního prostředí, Kopeckého sady 11, 306 32 Plzeň
- Městský úřad Blovice, odbor životního prostředí, Masarykovo nám. 143, 336 01 Blovice

V souladu s § 172 odst. 1 správního řádu musí být tento návrh opatření obecné povahy včetně mapové přílohy vyvěšen po dobu min. 15 dnů na úřední desce obecních úřadů, jejichž správních obvodů se má opatření obecné povahy týkat, v případě potřeby i jiným způsobem v místě obvyklým a též způsobem umožňujícím dálkový přístup.

Žádáme o zaslání potvrzeného data vyvěšení a sejmutí návrhu zpět Krajskému úřadu Plzeňského kraje, odboru životního prostředí.


24 -05- 2017

Datum vyvěšení: ..... (podpis oprávněné osoby a razítko)

 **OBECNÍ ÚŘAD NEZVĚSTICE**  
PSČ 332 04  
okres Plzeň - město

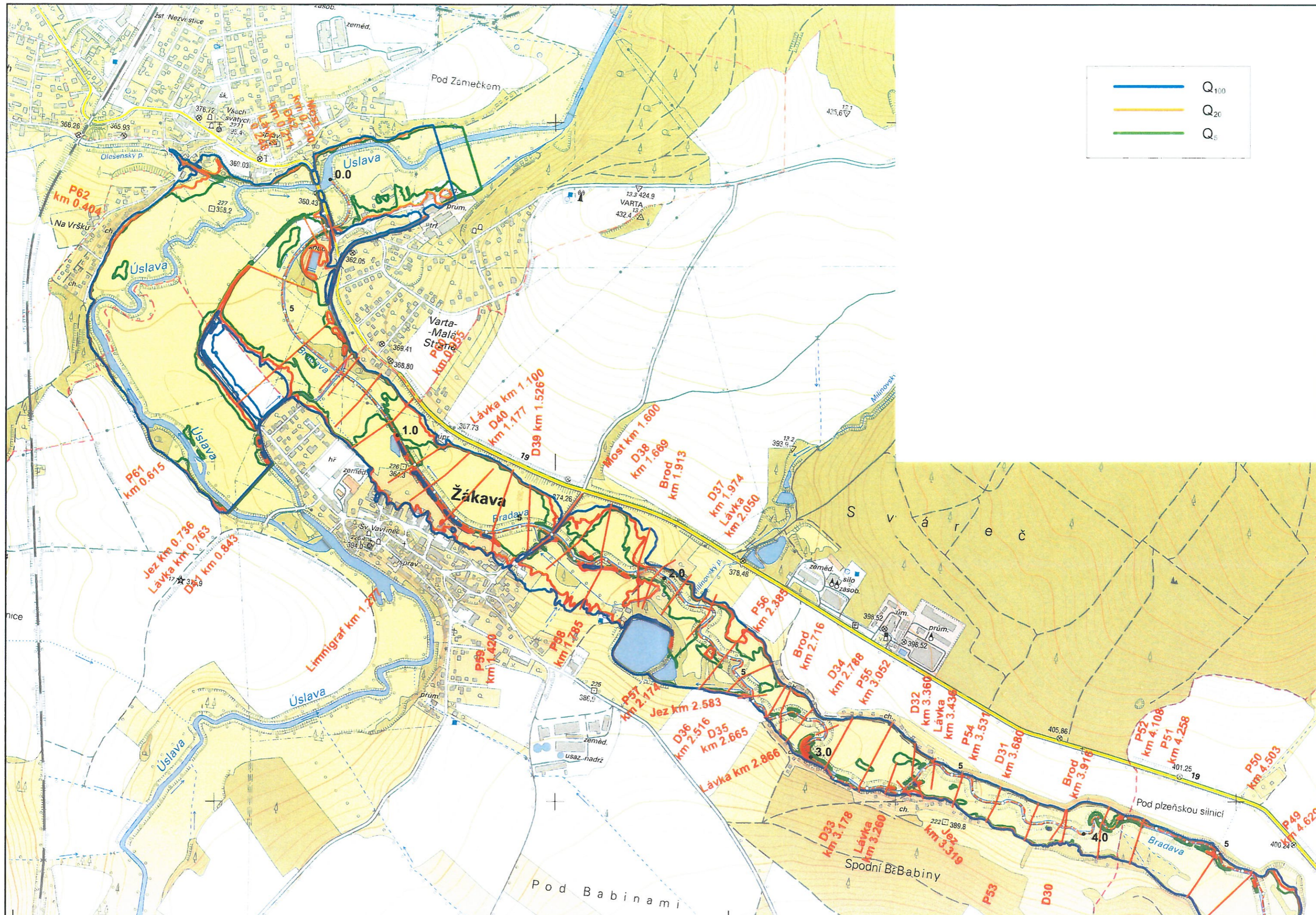
- 9 -06- 2017

Datum sejmutí: .....(podpis oprávněné osoby a razítko)

 **OBECNÍ ÚŘAD**  
PSČ 332 04  
okres Plzeň - město

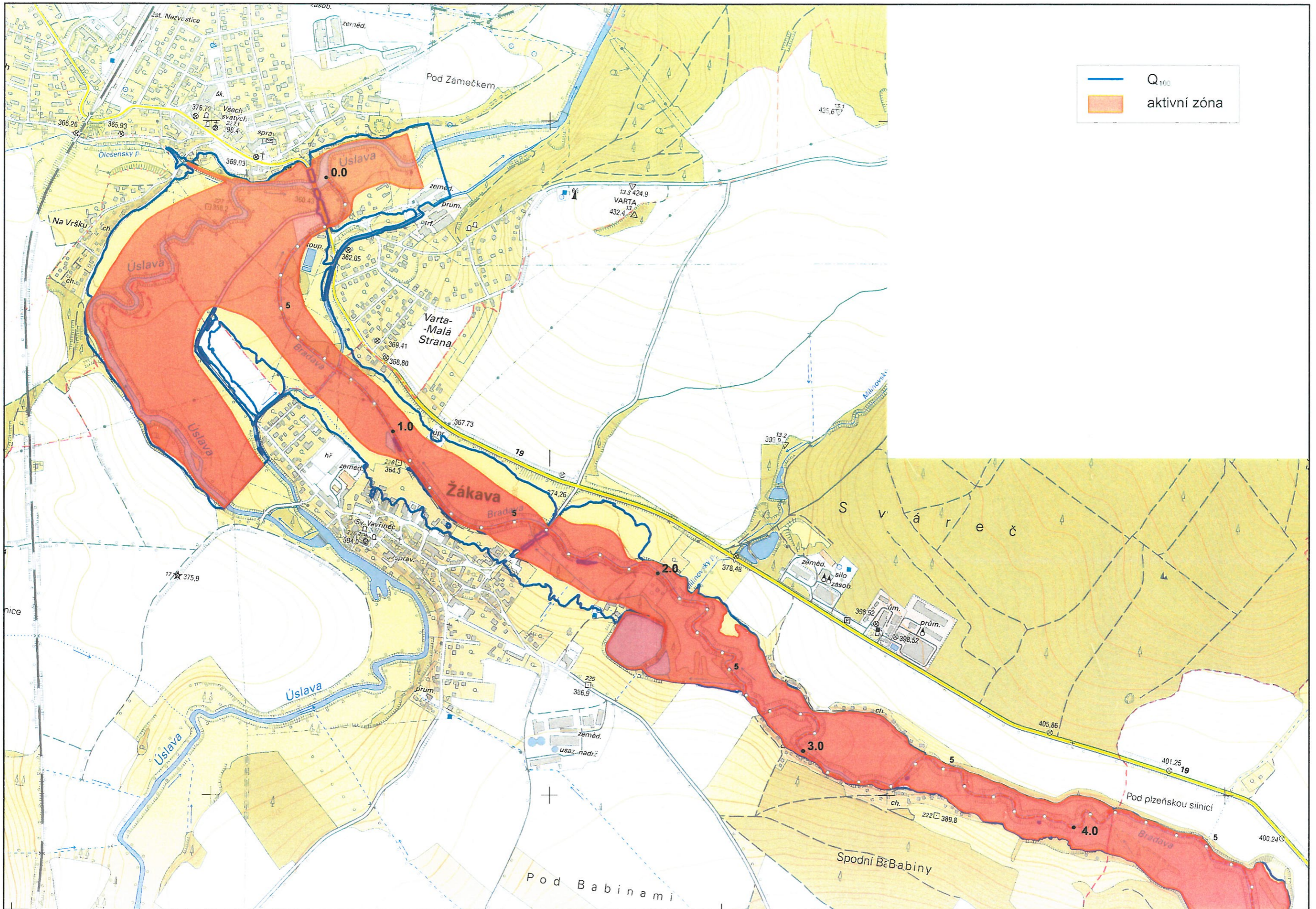
Zveřejněno způsobem umožňujícím dálkový přístup:

od: 24 -05- 2017 do: - 9 -06- 2017



ORP PLZEŇ, BLOVICE

PLZEŇSKÝ KRAJ



ORP PLZEŇ, BLOVICE

PLZEŇSKÝ KRAJ